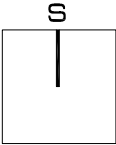






VYMEZENÍ ÚZEMÍ - PARKOVACÍ PLOCHY U ZŠ A SŠ SLUNEČNÍ  
V HOSTINNÉM = (1085 m<sup>2</sup>)



DATUM POPIS ZMĚNY

HLAVNÍ ING. PROJEKTU	ZODP. PROJEKTANT	VYPRACOVAL	MĚŘÍTKO : 1:5000	
PETR ŠULC	MILOSLAV KUČERA	ING. ARCH. PAVEL HEJZLAR	FORMÁT : 2x A4	
			DATUM : 02/2020	
INVESTOR : KRÁLOVÉHRADECKÝ KRAJ, PIVOVARSKÉ NÁMĚSTÍ 1245/2, 500 03 HRADEC KRÁLOVÉ				
AKCE :  PARKOVACÍ PLOCHY U ZŠ A SŠ SLUNEČNÍ V HOSTINNÉM – DOKONČENÍ PARKU  na parcele st. č. 402 a p. č. 813/1 a 813/4, katastrální území = Hostinné  C – SITUAČNÍ VÝKRESY				ZPRACOVATEL :  INS spol. s r.o.  Parkány 413 547 01 NÁCHOD 491 422 226 ins.atelier@insnachod.cz www.insnachod.cz
DOKUMENTACE PRO PROVEDENÍ STAVBY				EV. Č. AKCE 1650 02 19
NÁZEV PŘÍLOHY :  SITUAČNÍ VÝKRES ŠIRŠÍCH VZTAHŮ				ČÍSLO PŘÍLOHY C.1